El Puig. Sector Corona (Alcoi)

Ignasi Grau Mira y Josep Mª Segura Martí

Publicación digital:
Intervenciones arqueológicas en la provincia de Alicante. 2010

Editores:
A. Guardiola Martínez y F.E. Tendero Fernández
Sección de Arqueología del Ilustre Colegio Oficial de Doctores
y Licenciados en Filosofía y Letras y en Ciencias de Alicante

Año de la edición: 2012

ISBN: 978-84-695-6558-2

Enlace web:
http://www.marqalicante.com/contenido/int_arqueologicas/doc_97.pdf

Sección de Arqueología

MUSEO EUROPEO DEL AÑO 2004

MARQ
MUSEO ARQUEOLÓGICO DE ALICANTE

DIPUTACIÓN DE ALICANTE

Denominación de la intervención:	**El Puig. Sector Corona**
Municipio:	Alcoy / Alcoi
Comarca:	L'Alcoià
Director/codirectores:	Ignasi Grau Mira y Josep Mª Segura Martí
Equipo técnico:	Josep H. Miró Segura, Emilio Cortell Pérez e Ignasi Segura Martínez
Autor/autores del resumen:	Ignasi Grau Mira y Josep Mª Segura Martí
Promotor:	Excm. Ajuntament d'Alcoi
Nº de expediente:	2010/0462-A
Fecha de actuación:	28-06-2010 a 26-07-2010
Coordenadas de localización:	X 721.234 – Y 4.282.696
Periodo cultural:	Orientalizante, ibérico
Material depositado en:	Museu Arqueològic Municipal Camil Visedo Moltó
Tipo de intervención:	Excavación arqueológica

***Resumen**: La campaña de 2010 en el poblado ibérico de El Puig (Alcoi) tuvo como objeto la conclusión de la excavación del bloque de viviendas identificadas en la campaña anterior y la interpretación del conjunto.*

***Palabras claves:** Poblado, ibérico, Alcoi.*

***Abstract**: The 2010 campaign in the Iberian settlement of El Puig (Alcoy) was intended to conclude the excavation of the housing identified in the previous campaign and the interpretation of the whole.*

***Keywords:** Settlement, Iberian, Alcoi.*

Desarrollo de la intervención:

Los trabajos de excavación realizados a partir del año 2009 en el poblado ibérico de El Puig tuvieron como objetivo el estudio del hábitat en el sector de la meseta superior del cerro, conocida como sector Corona por las excavaciones antiguas. Este sector fue objeto de excavaciones por parte de M. Tarradell en los años 60 y en 1975 por V. Pascual. La publicación de las excavaciones antiguas había identificado dos cámaras, denominadas departamentos 1 y 2. A partir de 2009 se excavó el sector adyacente hasta documentar un bloque de construcciones con seis nuevos departamentos que se agregaban para constituir casas de distinta estructura. La campaña de 2010 que ahora presentamos tuvo como objeto la conclusión de la excavación de este bloque de viviendas y la interpretación del conjunto.

El cuadro de excavación parte de una banda de terreno en forma de "L", en torno a los lados norte y oeste del rectángulo excavado en 2009. Las dimensiones fueron de 5 x 2 m al norte y 7 x 2 m en el oeste, que posteriormente se ajustaron para cubrir el área completa de estructuras que se detectaron en los niveles superficiales.

Tras el levantamiento de la capa superficial de *humus* y estrato vegetal del cerro, se localizaron diversos muros de cierre que delimitaban dos nuevos departamentos al norte y un área muy arrasada con algunas cubetas muy arrasadas, al oeste. Los departamentos tienen una forma rectangular, cuyos lados largos siguen una orientación noroeste-sureste; se adosan a los descubiertos en campañas anteriores.

Las estructuras al oeste siguen una orientación semejante a los muros de las habitaciones, por lo que deben relacionarse con nuevos departamentos de hábitat.

Los muros identificados no difieren de las formas constructivas atestiguadas hasta el momento en El Puig. Se trata de construcciones en piedra seca trabada con barro formando un mampuesto muy rústico, sin restos de enlucidos ni revocos. Los muros tienen grosores diversos que oscilan entre los 0,40 y los 0,60 m de anchura.

Los dos nuevos departamentos se asocian cronológicamente al último momento de ocupación del *oppidum* ibérico, a fines del siglo IV a.C. El interior de estas estancias estaba cubierto por los respectivos estratos de colmatación producidos por el derrumbe del alzado de las paredes con tierra en forma de tapial y las cubiertas de entramados vegetales y barro. Se trata de paquetes sedimentarios de aproximadamente 0,30-0,40 m de grosor, que contienen numerosas piezas cerámicas sepultadas entre la matriz terrosa. En el caso concreto de los dos departamentos excavados en la campaña de 2010, el paquete estratigráfico se encontraba más arrasado que en los sectores excavados anteriormente.

A continuación pasamos a enumerar los ámbitos identificados como departamentos y su relación con las casas identificadas anteriormente.

Ámbito 8000

Se trata de un departamento de forma aproximadamente cuadrangular, que se localiza en el extremo norte-noroeste del cuadro excavado en 2010. Se adosa al noroeste del ámbito 3000, constituyendo una nueva habitación que se asocia a la casa B. Parte de esta habitación fue excavada en los sondeos exploratorios realizados por M. Tarradell en los años 60, localizándose la zanja de excavación en las actuaciones de este año. Esa antigua actuación y el hecho de que aflora a un nivel muy superficial, determina el gran arrasamiento de este departamento, del que apenas se intuyen las paredes este, casi completamente desaparecida, y norte, apenas conservada.

Está delimitado al norte por un espacio abierto que interpretamos como una calle y que es la prolongación hacia el oeste de la calle 3 localizada en las excavaciones de los años 70. Hacia el oeste aparece una plataforma de aterrazamiento que ha hecho desaparecer las posibles evidencias de hábitat. Hacia el suroeste se le adosa el espacio 6000, una nueva habitación de esta misma casa, como veremos. Las dimensiones de este ámbito son de 4,2 x 4,7 x 4,5 x 5,2 m, enmarcadas por los muros 3012, 8010, 8011 y 3013 en sus lados suroeste, noroeste, noreste y sureste, respectivamente. Apenas se conserva el muro 8011 en el costado noreste, del que apenas se intuyen algunas hiladas. Se deduce que en este lado se abriría el acceso que uniría esta cámara con la calle oriental. El espacio interior carece de equipamientos y únicamente se ha identificado un suelo formado por una gruesa costra de barro amarillento muy apelmazado y duro. En la parte central se identifica un realce de barro rubefacto por impactos térmicos, que interpretamos como los restos de un hogar central de la habitación; se denomina 8005. Sobre el pavimento se sitúa una capa de tierra apelmazada que constituye el estrato de uso de la estancia; se denomina UE 8000. Las evidencias cerámicas son variadas, con recipientes de almacenaje y vajillas de mesa.

No se han excavado los niveles inferiores al pavimento.

Ámbito 6000

Se trata de un departamento rectangular adosado al suroeste del ámbito 8000, con unas dimensiones aproximadas de 4,2 x 4,3 m y con un vano abierto en el muro suroeste. Se deduce porque aunque este muro se encuentra incompleto en ese extremo, su interrupción deja abierto el único vano de acceso al espacio. El espacio se enmarca por los muros 3012, 5011, 6010 y 6013 al sureste, suroeste, noroeste y noreste respectivamente; se trata de muros de mampostería de aproximadamente 0,45 m de espesor. El muro de cierre sur-suroeste se encuentra muy deteriorado, quizá por su aparición muy superficial.

El interior de la cámara está aplanado y acondicionado mediante un suelo de tierra apelmazada. En la parte central de nuevo se identifica una zona rubefacta por impactos térmicos, que asociamos a una solera de hogar muy arrasada (UE 6014).

Junto al muro de cierre suroeste aparece un banco adosado (UE 6011), de una anchura aproximada de 0,45 m de grosor y que se extiende a lo largo de toda la estancia.

La cámara está dividida en el extremo norte por un murete o tabique (UE 6012) que compartimenta el espacio, dejando un sector central más amplio de 3,5 m de ancho y un estrecho corredor de acceso a la cámara, de 0,80 m. La función de este murete junto a la puerta de acceso permite suponer que es la de obstaculizar el acceso a la estancia y ofrecer un bloqueo visual desde la puerta, con lo que se proporciona privacidad al interior.

El nivel de relleno y colmatación (UE 6000) ha proporcionado materiales muy diversos correspondientes a época ibérica plena. Destacan sendas copas de barniz negro ático que aportan cronológica precisa al uso de esta habitación. Interpretamos que se trata de un espacio plurifuncional, de preparación de alimentos, reposo y consumo. El relleno del corredor de acceso se denomina UE 11000 y en él se han recuperado, básicamente, platos.

Sector suroeste

Al suroeste de las habitaciones 5000, 6000 y 7000 se localiza un sector muy arrasado por su ubicación cercana a la superficie, que denominamos 10000. Las evidencias de esta zona no han permitido localizar muros de cierre de espacios de habitación y únicamente se observan paquetes cerámicos que cubren directamente la roca del sustrato geológico.

Entre los recovecos de la roca se han encontrado, no obstante, algunas construcciones de difícil interpretación. Entre ellas destacan las siguientes: junto al muro de cierre sur del ámbito 6000 aparece una cubeta rectangular de barro blanquecino orlada de piedras y junto a ella una pequeña estructura circular formada por piedras, que parecen formar un calzo de poste (UE 10010). Una segunda está definida por la delimitación de dos rectángulos de piedra de aproximadamente un metro cuadrado, con un relleno de barro blanquecino (UE 10020). Junto a estas

estructuras apareció un ánfora colocada entre las rocas. Sin duda se trata de acondicionamientos para realizar alguna actividad de transformación de la que no podemos aventurar su naturaleza.

Una segunda estructura semejante apareció al sureste de la descrita. De nuevo se trata de piedras de medianas dimensiones que enmarcan espacios rectangulares de aproximadamente 0,80 x 0,80 m (UE 10040). En este caso se localizan junto a un murete que sigue la dirección del muro de cierre suroeste del ámbito 7000 (UE 10040).

A pesar de la indefinición de estas estructuras, podemos interpretarlas como espacios de trabajo y transformación al aire libre. Debemos descartar que en esta zona se extiendan ambientes domésticos, pues no hay rastros de muros de cierre perimetral ni pavimentos.

Valoración de conjunto

La ampliación de la excavación del área de la corona del poblado de El Puig ha permitido reconocer los límites de una manzana de casas de la zona de la corona y su aspecto urbanístico en los momentos de máximo desarrollo de la ocupación, datada en época ibérica plena. Se ha podido corroborar con nuevas evidencias que el abandono del poblado se realiza de forma repentina a fines del siglo IV a.C.

Así mismo, se dispone de información constructiva, espacial y funcional para identificar la articulación del espacio doméstico en este sector del poblado. En ese sentido, hemos podido integrar las estancias excavadas en 2009 en una gran unidad domestica de carácter complejo que posiblemente agregaba diversas unidades familiares y que denominamos casa B, que se construye junto a la completada anteriormente casa A. En las siguientes líneas resumimos las características de sendas viviendas tras la completa excavación e interpretación de sus estructuras.

Casa A

La casa A es una vivienda de aproximadamente 35 m^2 habitables, dimensiones que se encuentran entre los valores medios dentro de los rangos de escasa extensión superficial de las viviendas de este ámbito regional de las montañas de la *Contestania*. Debemos recordar que las condiciones climáticas de las áreas de montaña, con el hábitat de El Puig a más de 8000 m s.n.m., harían conveniente estas reducidas estancias que se calentarían con mayor facilidad en invierno e impedirían la existencia de amplias superficies de cubierta donde se pudo acumular la nieve en invierno. Estas reducidas dimensiones totales lo son todavía más por el alto grado de parcelación que encontramos en esta casa, subdividida en cuatro estancias documentadas en planta.

Con las debidas precauciones que nos aporta la limitación de la documentación, con dos departamentos excavados de antiguo, podemos establecer una propuesta de funcionamiento de la casa como una unidad doméstica en la que se concentrarían las actividades de reposo, preparación de comida, trabajo textil y almacenamiento de reservas alimenticias. Carecemos de testimonio de otras actividades realizadas en esta casa, más allá de las propias tareas de preparación de alimentos y posiblemente el hilado de lana.

Las estancias excavadas por nosotros, la 1000 y la 4000, presentan un ajuar bastante diversificado y escasamente elocuente. La existencia de las bases de algunas tinajas y el ligero predominio de las piezas de almacenaje, junto con las escasas dimensiones de la cámara 1000, nos llevan a interpretarla como una despensa. La presencia de una estructura de combustión central en el departamento 4000 y el ligero predominio de la vajilla de mesa, sugieren la función central de esta habitación como la "estancia del hogar", que concentraría la vida doméstica de la casa y en especial la preparación y el consumo de alimentos.

Los departamentos 1 y 2 carecen de equipamientos documentados y sólo los podemos valorar por los enseres recuperados y publicados anteriormente (Rubio Gomis, 1985). La comparación de las funciones atribuidas por las vajillas resulta muy elocuente en su complementariedad, pues mientras en la cámara 1 predominan las funciones de cocina e hilado, es decir, las actividades de trabajo doméstico por excelencia, en la cámara 2 predomina la vajilla de mesa y especialmente los vasos de consumo destacado, como son las cráteras y copas de importación. De ello se deduce un énfasis en la preparación de alimento en la cámara 1 y su consumo en la 2, que sería la sala principal.

Estas cámaras funcionarían como espacios plurifuncionales y alojarían actividades diversas, especialmente cuando los rigores del tiempo obligaran al refugio en las casas, pues durante las estaciones secas y templadas la mayor parte de la vida cotidiana se realizaría en el exterior.

El esquema espacial de esta casa permite, pese a su simplicidad, proponer un funcionamiento bastante coherente, con espacios complementarios para el reposo, consumo, despensa, preparación de alimentos, es decir, las funciones propias de las viviendas ibéricas.

Casa B

Los seis departamentos que se localizan al oeste de la casa A tienen un funcionamiento orgánico que nos ha impelido a denominarlo casa B. Aunque en realidad es una trama que consta de cuatro departamentos con hogar y acceso independiente, los ámbitos 3000, 8000, 5000 y 6000 y por tanto pudieron acoger a otras tantas unidades familiares mononucleares, existen otros espacios funcionales que permiten suponer el funcionamiento integrado. Así mismo, la adyacencia de todos los departamentos, constituyendo un bloque compacto, sugiere la ocupación por un grupo humano fuertemente integrado.

Las unidades familiares que habitan los departamentos con hogar se reservan como espacios para la intimidad familiar, especialmente el reposo, y el control de sus pertenencias, pero cooperan en otras funciones a partir de la existencia de espacios de trabajo, departamento 7000, y de despensa, 2000, que debieron ser comunes.

El ámbito 7000 tiene un banco central redondo que posiblemente es el basamento para la instalación de un molino rotatorio que daría servicio a toda la casa. En ese mismo espacio se localiza un punto de combustión en la esquina que serviría para la cocción de alimentos. Es decir, este ámbito pudo acoger las actividades de

preparación de los alimentos. La cámara 2000 pudo tener una función de despensa o almacén auxiliar donde conservar las reservas alimenticias del grupo. Otros trabajos de este colectivo se debieron realizar en las estructuras localizadas en el espacio que se abre al sur de las viviendas. Son cubetas poco definidas por su elevado grado de arrasamiento. En definitiva, esta unidad de hábitat distingue los espacios privados de cada unidad familiar y los espacios comunes de almacenaje y trabajo doméstico, por lo que funcionalmente debe considerarse un agregado orgánico.

No resulta fácil establecer la naturaleza de los vínculos de este colectivo formado por cuatro unidades domésticas básicas que cohabita y establece una cooperación en sus actividades de mantenimiento y de producción. Bien pudiera tratarse de una relación consanguínea, con miembros de descendientes de una primera generación de residentes que ampliaron el espacio ocupado por las familias originarias. También puede tratarse de un establecimiento de familias vinculadas a través de formas de clientela. No es este el lugar donde discutir en amplitud ambas posibilidades, que son recogidas en la memoria de las excavaciones en el poblado de El Puig.

Bibliografía:

RUBIO GOMIS, F. (1985): "El yacimiento ibérico de El Puig (Alcoy). Antecedentes y campaña de 1982", *Noticiario Arqueológico Hispánico,* 24, Ministerio de Cultura, Madrid: 93-157.

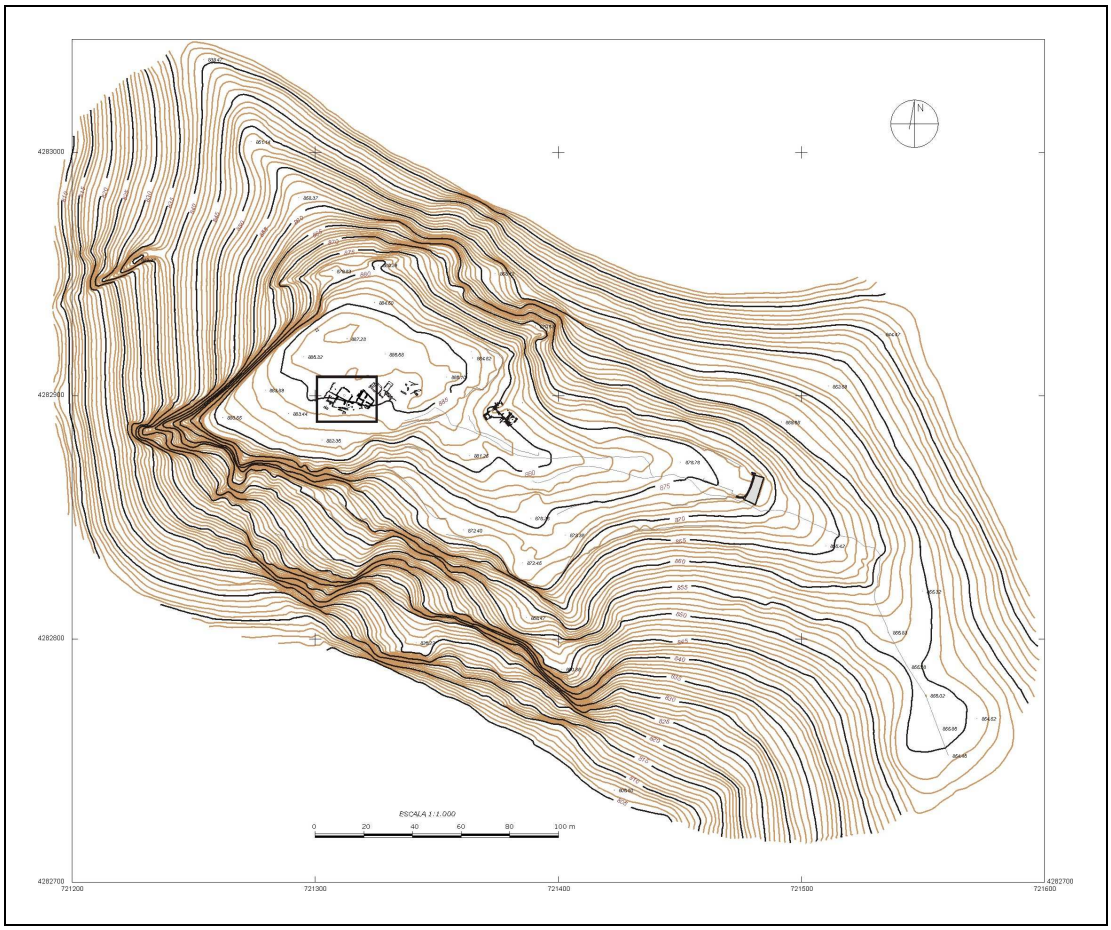

Plano de El Puig d'Alcoi con la ubicación del área de actuación.

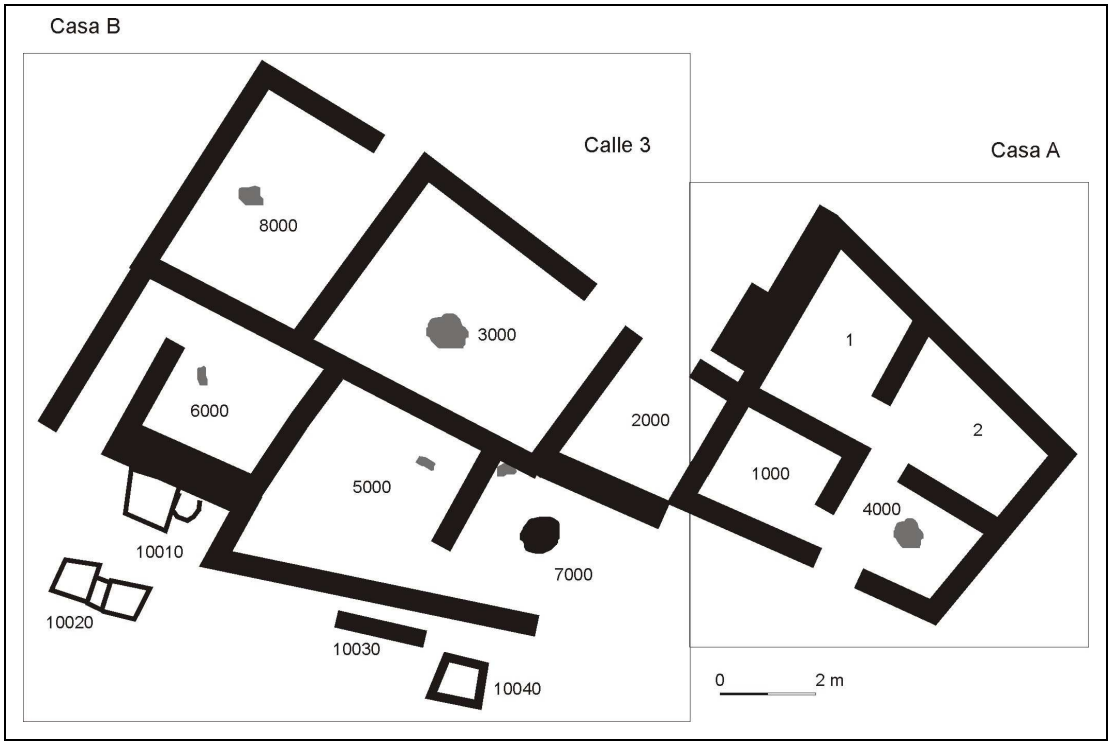

Esquema planimétrico de las casas excavadas en el sector Corona.



Vista del ámbito 8000 desde el norte. La flecha indica el acceso al departamento.



Vista del ámbito 6000 desde el suroeste. La flecha indica el acceso al departamento.