Línea subterránea de 20 kV, CT C/ Lluís Vives – C/ Pío XII (Crevillent)

Inmaculada Reina Gómez

Publicación digital:
Intervenciones arqueológicas en la provincia de Alicante. 2010

Editores:
A. Guardiola Martínez y F.E. Tendero Fernández
Sección de Arqueología del Ilustre Colegio Oficial de Doctores
y Licenciados en Filosofía y Letras y en Ciencias de Alicante

Año de la edición: 2012

ISBN: 978-84-695-6558-2

Enlace web:
http://www.marqalicante.com/contenido/int_arqueologicas/doc_61.pdf

Sección de Arqueología

MUSEO EUROPEO DEL AÑO 2004

MARQ
MUSEO ARQUEOLÓGICO DE ALICANTE

DIPUTACIÓN DE ALICANTE

Denominación de la intervención:	**Línea subterránea de 20 kV, CT C/ Lluís Vives – C/ Pío XII**
Municipio:	Crevillent
Comarca:	El Baix Vinalopó
Director/codirectores:	José Ramón Ortega Pérez e Inmaculada Reina Gómez (ARPA Patrimonio, S.L.)
Equipo técnico:	Samuel Serrano Salar
Autor/autores del resumen:	Inmaculada Reina Gómez
Promotor:	Cooperativa Eléctrica San Francisco de Asís
Nº de expediente:	2010/0225-A (SS.TT. A-2010-069)
Fecha de actuación:	11-05-2010 a 14-05-2010
Coordenadas de localización:	X 691.910 – Y 4.235.298
Periodo cultural:	Contemporáneo
Material depositado en:	No se recuperó material arqueológico
Tipo de intervención:	Seguimiento arqueológico

***Resumen**: El seguimiento arqueológico realizado en las calles Pío XII, esquina Pintor Velázquez y Lluís Vives de Crevillent con motivo de las obras de inserción de una línea eléctrica no ha detectado ningún elemento arqueológico en toda la zona afectada por las obras de canalización del presente proyecto.*

***Palabras claves:** Seguimiento arqueológico, negativo, Crevillent.*

***Abstract**: The archaeological monitoring carried out in the streets Pío XII, Pintor Velázquez corner and Lluís Vives Crevillent because of insertion of a power line has not identified archaeological feature across the area affected by the canalization of this project.*

***Keywords:** Archaeological monitoring, negative, Crevillent.*

Desarrollo de la intervención:

Con motivo del proyecto "Línea subterránea de 20 kV en el nuevo CT C/ Lluís Vives (Crevillent)", se ha llevado a cabo un seguimiento arqueológico entre las calles Lluís Vives y Pío XII, esquina Pintor Velázquez conforme se iban abriendo las zanjas correspondientes, que tenían un ancho de unos 0,60 m y una profundidad máxima de 1,30 m. Los trabajos de excavación de la zanja se han realizado con medios mecánicos, una retroexcavadora provista de un cazo de dientes de 0,60 m.

Durante los trabajos se ha podido comprobar que en el terreno en donde se realiza y a la profundidad que se alcanza (1,30 m), la ejecución de dicha obra no afecta a niveles arqueológicos, por lo que no se han detectado elementos culturales (arqueológicos) en toda la zona afectada por las obras de canalización.

Es más, nos encontramos con una estratigrafía muy simple en donde debajo del nivel de acera o asfalto (según la zona) se localiza un relleno de zahorra de color anaranjado que cubre a un estrato de color marrón y textura compacta, que aparece muy alterado por diversas canalizaciones de agua que prestan servicio a las viviendas próximas. En este relleno sólo se han hallado restos de materiales de construcción (ladrillos, restos de mortero…) muy fragmentados y basura contemporánea. Cubierto por este estrato aparece el sustrato estéril, que en la mitad sur de la actuación se

presenta como un nivel más arenoso, con gran cantidad de cantos, gravas y algunos bloques, y en la mitad norte (calle Lluís Vives) presenta una textura más compacta y sin cantos y gravas

No se ha recogido ningún material cerámico, ya que, como se ha dicho anteriormente, sólo se han localizado restos de ladrillos y basura contemporánea.

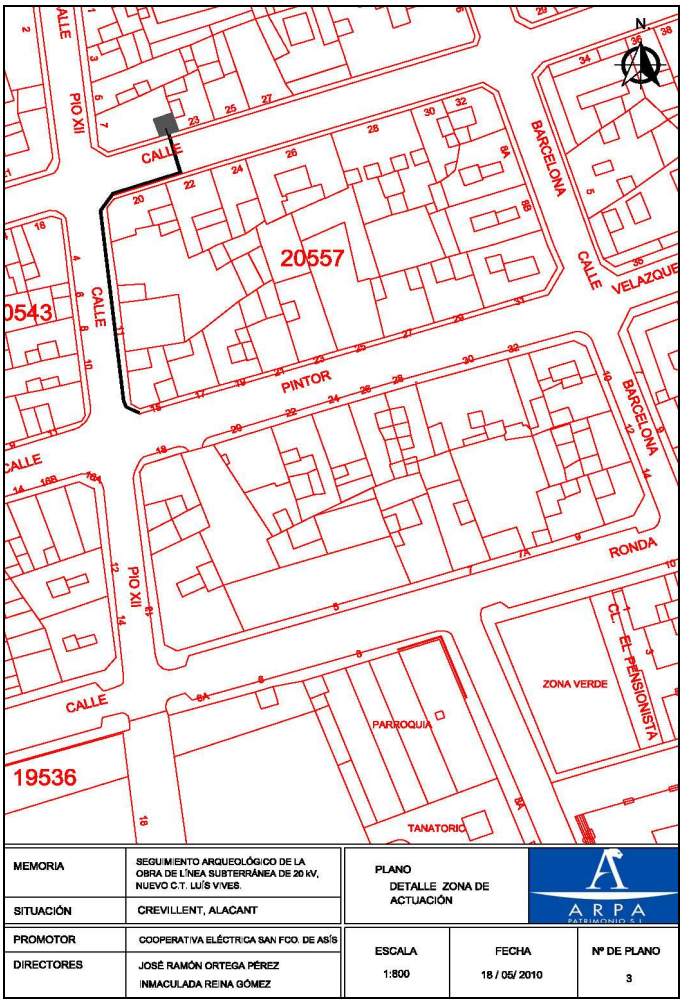

Plano de localización en el que se señala el recorrido del seguimiento.



Vista de las zanjas realizadas en la calle Lluís Vives.



Detalle de la estratigrafía de una de las zanjas de la calle Lluís Vives.

Vista de la zanja realizada en la calle Pío XII.