

**Planta de valorización de RCD, polígono 4, parcelas 107 a 110
(Muro de Alcoy)
Fernando Cotino Villa**

Publicación digital:

Intervenciones arqueológicas en la provincia de Alicante. 2011

Editores:

A. Guardiola Martínez y F.E. Tendero Fernández
Sección de Arqueología del Ilustre Colegio Oficial de Doctores
y Licenciados en Filosofía y Letras y en Ciencias de Alicante

Año de la edición: 2012

ISBN: 978-84-695-6559-9

Enlace web:

http://www.marqalicante.com/contenido/int_arqueologicas/doc_206.pdf



Denominación de la intervención: **Planta de valorización de RCD, polígono 4, parcelas 107 a 110**

Municipio: Muro de Alcoy
Comarca: El Comtat
Director/codirectores: Fernando Cotino Villa
Equipo técnico: –
Autor/autores del resumen: Fernando Cotino Villa
Promotor: Mariola Punt Net 2006
Nº de expediente: 2011/0280-A (SS.TT. A-2011-116)
Fecha de actuación: 04-05-2011
Coordenadas de localización: X 724.895 – Y 4.296.035
Periodo cultural: Epipaleolítico, neolítico, ibérico
Material depositado en: No se recuperó material arqueológico
Tipo de intervención: Prospección arqueológica y etnológica

***Resumen:** Cerca del lugar de nuestra intervención, entre 2008 y 2009 se llevaron a cabo trabajos arqueológicos que sacaron a la luz distintas ocupaciones de lugar: Mesolítico fase A, Neolítico cardial, Neolítico postcardial e ibérico pleno. En el curso de la prospección se localizó una laminación negruzca identificada en intervenciones anteriores como nivel arqueológico.*

***Palabras claves:** Prospección, nivel arqueológico, Muro de Alcoy.*

***Abstract:** Near the place of our operation, in 2008-2009 archaeological works shown different occupation horizons: Mesolithic phase A, Cardial Neolithic, post Cardial Neolithic and classic Iberic. In the course of the survey we detected a blackish lamination identified in previous interventions as an archaeological level.*

***Keywords:** Exploration, archaeological level, Muro de Alcoy.*

Desarrollo de la intervención:

La zona de intervención se encuentra en una terraza sobre el río Serpis, a muy poca distancia de su confluencia con el río Agres (polígono 4, parcelas 107 a 110, Muro de Alcoy).

En cuanto a antecedentes, contamos en primer lugar con la identificación del lugar en las prospecciones arqueológicas llevadas a cabo bajo la dirección J. Bernabeu entre 1986 y 1990, donde se reconoce el lugar como poblado, caracterizándose por la cerámica ibérica y medieval recogida en superficie.

Entre 2008 y 2009 y con motivo de la construcción de la autovía del Mediterráneo, tramo Muro – Cocentaina y bajo la dirección arqueológica de Eduardo López, Palmira Torregrosa e Israel Espí, se realizó una excavación arqueológica que permitió constatar diferentes asentamientos prehistóricos con ocupación discontinua, con fases del Mesolítico fase A, Neolítico cardial, Neolítico postcardial e ibérico pleno.

Más recientemente se llevo a cabo la intervención en la parcela 74, afectando al mismo proyecto, en el curso de la cual se pudo localizar el nivel arqueológico, representado por una laminación negruzca, si bien no se llegaron a detectar materiales arqueológicos.

Intervención y resultados

En el proyecto arqueológico se proponía la realización de una prospección superficial, sistemática e intensiva, de la totalidad del área afectada y una banda entorno a la misma de 50 m, sin remoción de tierras.

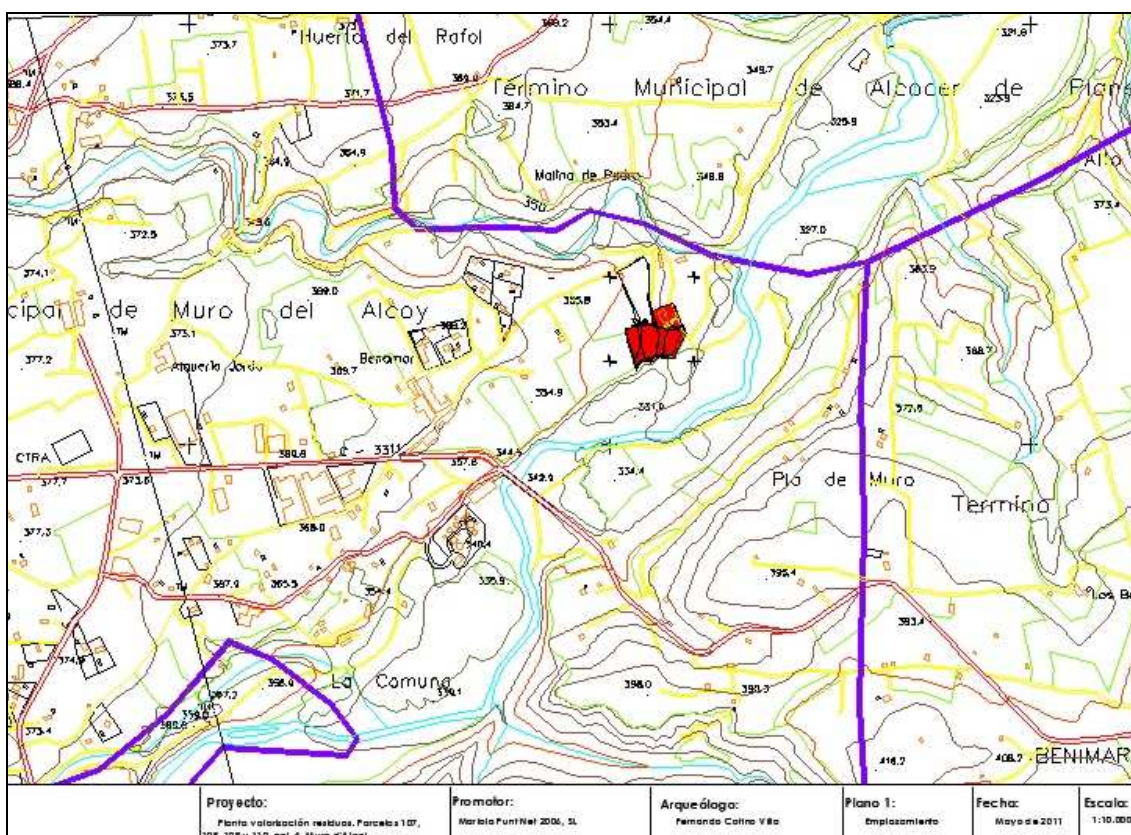
Se ha podido tener una visibilidad del suelo en condiciones plenamente satisfactorias, en una superficie que supera el 85% de la totalidad de la superficie de las parcelas y comprende la práctica totalidad de la finca a la que se adscribe la actividad.

La parte que no se ha podido estudiar es la parte septentrional de la parcela 109, que está ocupada por un corral contemporáneo con valla cerrada. Dicha zona, aún perteneciendo a la parcela indicada, se encuentra fuera de la finca a la que se adscribe la actividad.

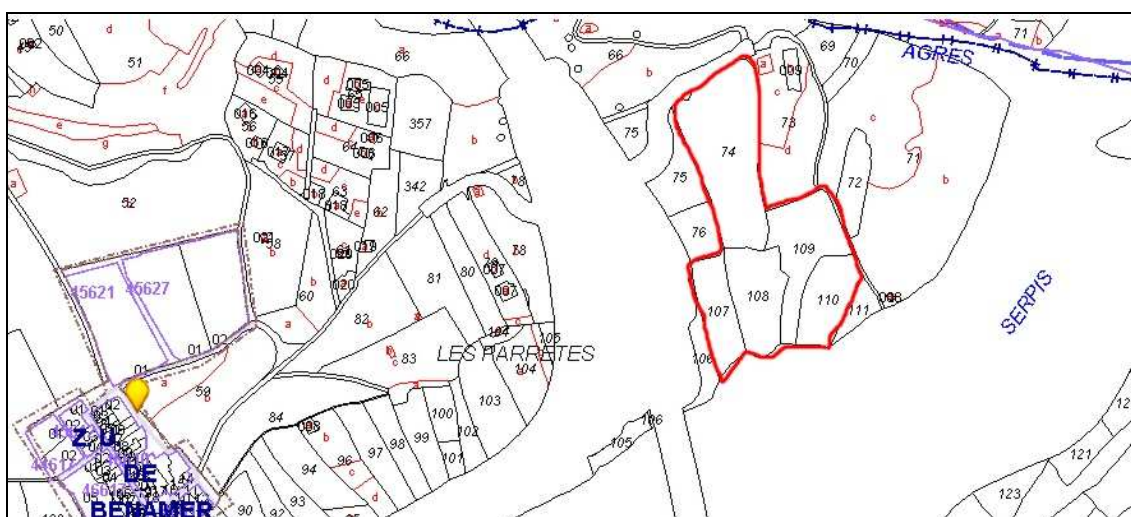
Con respecto al entorno, la banda indicada está en su práctica totalidad ocupada por la actual autovía al oeste y por los acusados taludes al sur y al este, por otro lado cubiertos de vegetación, lo que hace el terreno no visible, de manera que ha sido prácticamente imposible realizar la inspección prevista. En su defecto se ha investigado el área inmediata al sur, en las proximidades del río Serpis, que es la que mejores posibilidades ofrecía en este sentido.

Por cuanto se refiere al ámbito arqueológico, no se ha realizado hallazgo de material alguno. Sin embargo se ha podido documentar la existencia de un paquete de color ceniciento, que se sitúa entre capas de arroyadas formadas por gravas, indicando episodios de alta energía y parece haber tenido en origen una notable continuidad. No obstante el paquete se encuentra exclusivamente en la línea superior de abanalamiento, ocupada por la parcela 74 (objeto de un estudio anterior), y en las vecinas a occidente 75 y 76, que se encuentran fuera de la finca.


Por cuanto a otro tipo de evidencias, no existen otras construcciones permanentes en ninguna de las parcelas estudiadas más que el mencionado corral contemporáneo, con la única salvedad de una balsa de lixilavado existente en la parcela 74. Dentro del entorno de 50 m encontramos una nave, igualmente moderna, sin características protegibles.



Plano de emplazamiento (cartografía previa a construcción de la autovía).



Plano catastral con localización de las parcelas afectadas.



Nivel ceniciento detectado en prospección.