



**Vertederos, instalaciones auxiliares y viario de obra del Proyecto de
Plataforma del tramo Novelda-Monforte del Cid del Nuevo
Acceso Ferroviario al Levante (Monforte del Cid)**

Laura Benito Díez y Jorge Morín de Pablos

Publicación digital

Actuaciones arqueológicas en la provincia de Alicante. 2005

Editor

Fernando E. Tendero Fernández

Sección de Arqueología del Ilustre Colegio Oficial de Doctores y Licenciados
en Filosofía y Letras y en Ciencias de Alicante

Año de la edición: 2007

Depósito legal: A-981-2006



Nombre de la intervención:	Vertederos, instalaciones auxiliares y viario de obra del Proyecto de Plataforma del tramo Novelda-Monforte del Cid del Nuevo Acceso Ferroviario al Levante
Municipio:	Monforte del Cid
Comarca:	El Medio Vinalopó / El Vinalopó Mitjà
Directores:	Jorge Morín de Pablos y Marta Escolà Martínez
Equipo técnico:	Enrique Navarro Hernández, Luis González Carrasco, Rocío Vítores de Frutos y Francisco José López Fraile
Autores del artículo:	Laura Benito Díez y Jorge Morín de Pablos
Promotor:	Tecnoma-Grupo Tyspa
Autorización:	2005/0130-A
Fecha de la actuación:	14/3/2005 – 18/3/2005
Coordenadas localización:	–
Periodo cultural:	No se ha documentado ningún periodo cultural
Material depositado:	No se ha recuperado material arqueológico
Tipo de intervención:	Prospección arqueológica

DESARROLLO DE LA INTERVENCIÓN

Los trabajos expuestos en el presente artículo han tenido como objetivo básico la prevención de posibles afecciones sobre el patrimonio cultural dentro de la zona de afección, que incluye los vertederos, instalaciones auxiliares y viario de obra del proyecto de *Plataforma del tramo Novelda-Monforte del Cid del Nuevo Acceso Ferroviario al Levante*.

El proyecto de prospección arqueológica estaba encaminado a la documentación de todo tipo de yacimientos arqueológicos y recursos culturales, presentes en el área de afección del proyecto, visibles superficialmente a través de la presencia de estructuras o la dispersión de restos materiales. Los recursos objeto de inventario se entienden en sentido extenso, incluidas evidencias de interés histórico, arqueológico, etnográfico o técnico-industrial.

A tal efecto, se ha efectuado un trabajo de campo sistemático orientado a documentar todos los bienes culturales susceptibles de afección por las obras, a valorar la incidencia particular sobre cada uno de ellos y a prever las medidas

compensatorias y/o preventivas necesarias de acuerdo a lo que estimen oportuno las autoridades competentes de la Dirección Territorial de Alicante.

Tras una primera fase de recopilación documental centrada en la consulta del estudio informativo y de la bibliografía arqueológica en la zona, se elaboró un proyecto de intervención arqueológica (prospección arqueológica de cobertura total) con el fin de obtener el correspondiente permiso de la Conselleria de Cultura y Educación a nombre de Jorge Morín de Pablos y Marta Escolà Martínez (diciembre de 2004).

Los trabajos se centraron en la prospección de un total de cinco áreas de préstamos (denominados por la ingeniería como P-1, P-3, P-4, P-7 y P-9) para realizar aportes de tierras para la futura construcción del viario del ferrocarril. En todas estas áreas está proyectado la extracción de tierra, excavando el subsuelo a una profundidad variable de aproximadamente -4 m.

Todas las áreas de préstamo se sitúan al norte del término municipal de Monforte del Cid, y en cercanía a la actual línea férrea que discurre de oeste a este hacia Alicante. La ubicación de todas ellas se sitúa en llano, junto a varios relieves montañosos: Serreta Llarga, Loma Redonda y Gil Martínez.

Préstamo P-1

Esta zona de préstamo se ubica en la vertiente este de la denominada Serreta Llarga. Su situación se localiza cerca de la traza del nuevo tramo ferroviario proyectado, a una distancia aproximada de 200 m de la margen norte del p. k. 401 + 700. El área de afección es de 64.373 m², con un perímetro de 1065 m.

La ubicación del préstamo en la falda de la Serreta Llarga, pequeña elevación montañosa cerca de la traza del ferrocarril, elevaba las posibilidades de una búsqueda positiva de yacimientos. El inventario de yacimientos arqueológicos de la Conselleria de Cultura recoge en este lugar la existencia de varios yacimientos eneolíticos en cueva, con un total de cinco, expoliados a finales del siglo XX. Las denominadas cuevas de la Serreta Llarga se localizan aproximadamente entre medio y dos kilómetros del terreno objeto de estudio.

La zona se encuentra totalmente abancalada, incluso con desmontes que superan los 2 m de desnivel. Se trata de una docena de banales dispuestos en torno a un camino de tierra, que sirve de eje de la formación antrópica. El

arado ha removido el suelo penetrando en algunas zonas hasta unos 20 cm de profundidad. Sin embargo, en estas áreas de mayor potencial no se han detectado materiales arqueológicos. Tampoco se han localizado en las zonas dejadas en barbecho, con la dificultad añadida por existir una espesa maleza de vegetación.

Préstamo P-3

La zona de préstamo P-3 ocupa una amplia depresión entre los relieves de calizas del Terciario y del Cretácico, que aparecen al norte de la traza, en el p. k. 403 + 400, con una distancia de unos 250 m a la misma. Las reservas disponibles para los aportes de materiales, deducidas a partir de la campaña de investigación geotécnica realizada, se sitúan en el entorno de 132.000 m³, para un espesor de material explotado de 3 m.

Al igual que la zona de préstamo anterior, el terreno incluido en el P-3 se caracteriza por tener un potencial elevado de encontrar restos arqueológicos. El inventario de yacimientos arqueológicos del Área de Patrimonio Cultural de la Conselleria de Cultura recoge entre sus fondos la localización de un yacimiento de la Edad del Bronce en Loma Redonda. Se trata de un poblado en la cumbre del cerro que se extiende hacia la parte sur. Datado perfectamente por materiales cerámicos típicos del Bronce Valenciano. El yacimiento fue excavado en parte de forma clandestina y posteriormente con metodología científica gracias a una intervención subvencionada por la Generalitat en los años 1986-1987 y 1989. En la excavación, dirigida por Juan Fco. Navarro Mederos, se documentaron restos de una muralla defensiva y de plantas de viviendas de un poblado.

Pese a estas elevadas posibilidades de localización de materiales arqueológicos, no se ha localizado ningún resto identificable con una época anterior a la contemporánea. Esto puede ser debido, con una alta probabilidad, a los procesos antrópicos que se han dado en la zona.

Préstamo P-4

Esta zona de préstamo se encuentra adyacente al trazado del ferrocarril actual y, por consiguiente, del trazado propuesto para el AVE. Aproximadamente se encuentra en el entorno del p. k. 405 + 100, junto a la estación de Monforte del Cid. A partir de la investigación geotécnica realizada se ha estimado una

profundidad aprovechable de 3,5 m, lo que da lugar a unas reservas de 338.000 m³. Los materiales excavados en este préstamo serán aprovechables para constituir núcleo de rellenos.

Después de la prospección de toda la zona no se han podido documentar elementos arqueológicos de ningún tipo. En principio, esta área no tiene mucho potencial arqueológico dada su situación en llano y una altísima degradación del suelo y de los posibles restos de carácter arqueológico. Únicamente habría que destacar la presencia de muretes de bancal ("hormas") del siglo XX, algunos en buen estado y otros prácticamente destruidos.

El único elemento a destacar es la estación de ferrocarril de Monforte del Cid, fuera de la zona de afección, pero a una distancia cercana. La estación está recogida en el inventario de inmuebles de etnología de la Conselleria de Cultura de la Generalitat Valenciana.

Préstamo P-7

Esta es la zona de préstamo más amplia dentro de las enmarcadas del área objeto de estudio. Se cuenta con una superficie de afección de 384.619 m² y un perímetro total de aproximadamente 2709 m.

En cuanto a la caracterización del terreno, en relación con el estudio de prospección arqueológica, se trata de una zona muy antropizada. Un camino asfaltado cruza el área de norte a sur, dejando a ambos lados un paisaje aterrazado de terrenos de cultivo dispuestos en bancales. Una vez inspeccionada el área de afección proyectada para préstamos, no se ha documentado ningún material arqueológico.

Préstamo P-9

El área de préstamo se encuentra en el pie del relieve calizo que forma la pequeña sierra de Gil Martínez. Está cortada por la carretera de acceso a la estación de Monforte del Cid, por lo que el acceso a la traza es muy bueno. La distancia mínima es de 400 m. Las reservas se han estimado en 200.000 m³, para una profundidad aprovechable de entre 1 y 3 m.

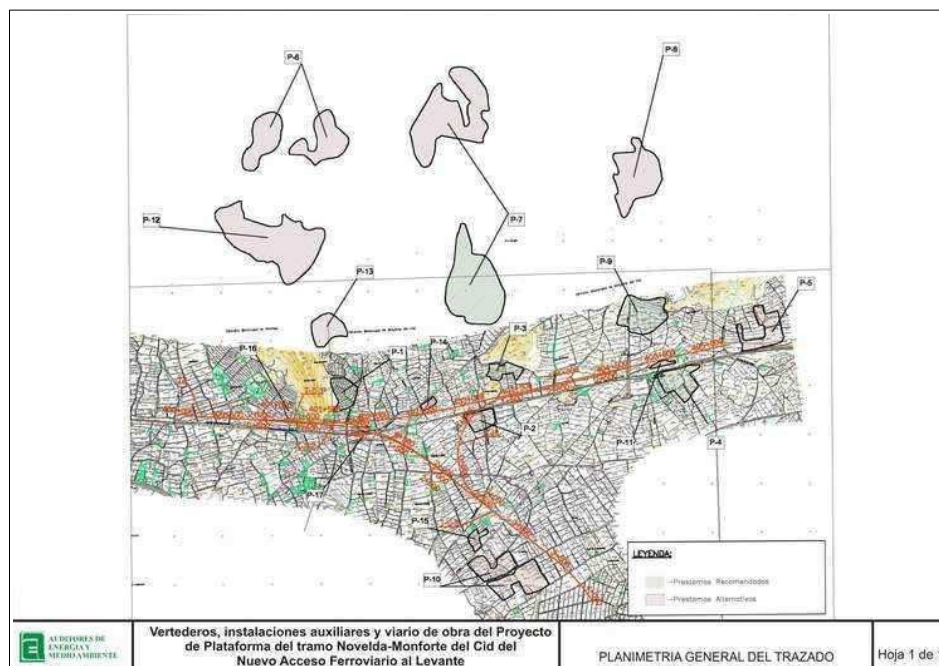
La topografía se encuentra bastante alterada por el aterrazamiento por medio de bancales. Al igual que en las otras zonas de préstamo, el paisaje se encuentra tan antropizado que hace difícil la conservación de cualquier vestigio

arqueológico. No se ha encontrado ningún indicio que indique la presencia de elementos arqueológicos o etnográficos.

Únicamente hay que destacar la presencia cercana de un elemento etnológico de interés en una propiedad aneja a los terrenos de préstamo. Se trata de una construcción junto a una edificación en estado ruinoso (UTM 701387, 42540048). Es un aljibe de bóveda y se encuentra en muy buen estado de conservación.

YACIMIENTOS ARQUEOLÓGICOS Y BIENES INMUEBLES ETNOLÓGICOS AFECTADOS

NOMBRE	TÉRMINO MUNICIPAL	DESCRIPCIÓN	ADSCRIPCIÓN CULTURAL	AFECCIÓN	MEDIDAS CAUTELARES
LLOMA REDONA	MONFORTE DEL CID	HÁBITAT	BRONCE VALENCIANO	INDIRECTA	BALIZACIÓN
ESTACIÓN DE TREN DE MONFORTE DEL CID	MONFORTE DEL CID	ESTACIÓN DE FERROCARRIL	CONTEMPORÁNEO	INDIRECTA	BALIZACIÓN
ALJIBE ABOVEDADO	MONFORTE DEL CID	DEPÓSITO DE AGUA	INDETERMINADA	INDIRECTA </td <td>BALIZACIÓN</td>	BALIZACIÓN






Foto 1: Vista de la Serrata



Foto 2: detalle materiales contemporáneos



Foto 3: Vista del cambio de terreno. La falda y terreno de cultivo



Foto 4: Vista del terreno de cultivo en la zona de préstamo P-1



Foto 5: Vista de una edificación dentro de P-1



Foto 6: Vista de la posición de una torre de electricidad

Distintas imágenes del Préstamo-1




Foto 7: Detalle tubería.



Foto 8: Corte antrópico en el terreno geológico.



Foto 9: Camino de tierra.




Foto 10: Detalle vegetación.



Foto 11: Cerro Llorona Redonda.



Foto 12: Cerro límite sur.

Distintas imágenes del Préstamo-3



Foto 13: Edificación aneja a P-3



Foto 14: Antiguo terreno agrícola



Foto 15: Circuito de motocross



Foto 16: Corte en bancal



Foto 17: Terreno de cultivo de vid




Foto 18: Camino de tierra en P-4

Distintas imágenes del Préstamo-3 y Préstamo-4