



Hotel Palas. Calle Cervantes, 5. Fase III (Alicante)
David López Serrano y Ana Valero Climent

Publicación digital

Actuaciones arqueológicas en la provincia de Alicante. 2007

Editores

Fernando E. Tendero Fernández y Sara Pernas García
Sección de Arqueología del Ilustre Colegio Oficial de Doctores y Licenciados
en Filosofía y Letras y en Ciencias de Alicante

Año de la edición: 2008

Depósito legal: A-1070-2008

ISBN: 978-84-691-6719-9



| | |
|-----------------------------------|--|
| Nombre de la intervención: | Hotel Palas. Calle Cervantes, 5. Fase III |
| Municipio: | Alicante / Alacant |
| Comarca: | L'Alacantí |
| Directores: | David López Serrano y Ana Valero Climent |
| Equipo técnico: | – |
| Autores del artículo: | David López Serrano y Ana Valero Climent |
| Promotora: | Cámara Oficial de Comercio, Industria y Navegación de Alicante |
| Autorización: | 2007/0526-A |
| Fecha de la actuación: | 10/5/2007 – 11/6/2007 |
| Coordenadas localización: | X 720191,46 – Y 4247074,05 |
| Periodos culturales: | Medieval islámico, bajomedieval, moderno y contemporáneo |
| Material depositado: | MARQ. Museo Arqueológico |
| Tipo de intervención: | Excavación arqueológica |

INTRODUCCIÓN

Tras los resultados obtenidos en las anteriores actuaciones arqueológicas, entre los que destacaba la aparición de una cuaderna de embarcación en los niveles de arena supuestamente estériles, la Dirección General de Patrimonio de la Conselleria de Cultura estimó pertinente una ampliación de la excavación.

DELIMITACIÓN DE LA INTERVENCIÓN EN LA 3.^a ACTUACIÓN

Dentro del solar ocupado por el antiguo Hotel Palas, futura sede de la Cámara Oficial de Comercio, Industria y Navegación de Alicante, el área de actuación para la excavación en extensión se circunscribe a la denominada Zona B de la 2.^a actuación y a la Zona C.

La Zona B abarca una superficie de 80 m² localizada en la mitad meridional del solar, conformando un espacio rectangular de 12,50 m de longitud por 7 m de anchura aproximadamente. Esta zona ya ha sido excavada hasta llegar a los niveles de arenas correspondientes a la antigua playa de Alicante anterior al siglo XVI; dejando las estructuras ya excavadas sobre testigos de tierra o sobre los niveles de arenas.

La Zona C abarca una superficie de 15 m² localizada entre la Zona B y las catas 5 y 6 de la fase de sondeos. Esta zona no ha sido excavada previamente.

SÍNTESIS DE LOS HALLAZGOS

En esta 3.^a actuación se han realizado diversos trabajos consistentes en el desmonte de estructuras previamente excavadas y documentadas en la anterior intervención (Zona B), y en la excavación en extensión de las zonas B y C. La Zona C tuvo que ser ampliada para la extracción de diversas cuadernas de embarcación detectadas en el perfil al excavar la Zona B.

En la Zona B, tras desmontar las estructuras excavadas en la 2.^a actuación (muros, cimentaciones, canales y pozos) se ha excavado una superficie aproximada de 80 m², rebajando unos 2 m de potencia los niveles de la playa medieval de los siglos XIV y XV.

En un primer momento se excavaron los testigos de tierra detectados bajo algunas estructuras y también diversos elementos como pozos, canales y cimentaciones ocultos bajo las estructuras que se iban desmontando.

En el proceso de desmonte se detectaron diversos sillares reutilizados como material de construcción, entre ellos destacan un sillar rectangular con moldura perimetral y relieve tallado con motivo marino de la parte interna de una concha de vieira; así como una clave y dovela que formaban parte de un arco con tres molduras escalonadas y motivo vegetal central. Estos elementos reutilizados se hallaron en estructuras fechadas entre los siglos XVI y XVII.

Tras finalizar el desmonte de las estructuras, se excavaron hasta 2 m de potencia de diversos niveles de arenas intercalados con niveles de pequeños cantos rodados y franjas de deposiciones de posidonia, pertenecientes a la playa anterior a la construcción de la muralla del frente del mar a mediados del siglo XVI.

En la parte noreste de esta Zona B, se detectó la roca madre de forma puntual a unos 4 m de profundidad desde la cota del suelo original del Hotel Palas.

En todos estos niveles encontramos abundante material cerámico de los siglos XIV, XV y en menor cantidad de principios del siglo XVI (verde y manganeso, loza azul, loza dorada antigua, cocina, etc.). Destaca un ataífor con motivo en

manganeso de una estrella de seis puntas sobre cubierta en verde, y una tinaja con marcas de grafito donde se detecta una 'b' gótica, con paralelos en las tinajas encontradas en las bóvedas de la iglesia de Santa María de Alicante. También encontramos algunos fragmentos de cerámica pintada islámica y de tinajas estampilladas con motivos pseudoepigráficos de los siglos XII y XIII.

Han aparecido otros materiales como recipientes y argollas de vidrio, útiles de hueso trabajado, útiles de hierro y un anzuelo de plomo. Cabe destacar la abundante aparición de restos de fauna y cuernos de bóvidos en perfecto estado de conservación; así como la escasa presencia de malacofauna marina. También debe mencionarse la presencia de grandes nódulos de sílex negro y algunos restos de talla.

Asociadas a un nivel de deposición de posidonia, se han hallado hasta cinco cuadernas de embarcación de diversas características y medidas. Todas ellas, incluida la primera cuaderna hallada en la anterior intervención, se encuentran en posición horizontal, a una cota aproximada en torno a -2,40 m y junto al flanco oeste de la estructura (UE 212) que interpretamos como un posible malecón de la playa-embarcadero bajomedieval de Alicante.

También se han hallado restos parciales de madera pertenecientes a diversos elementos, desechos de talla, cuñas de diversos tamaños, así como la parte superior de un ancla con remaches de hierro bastante deteriorada.

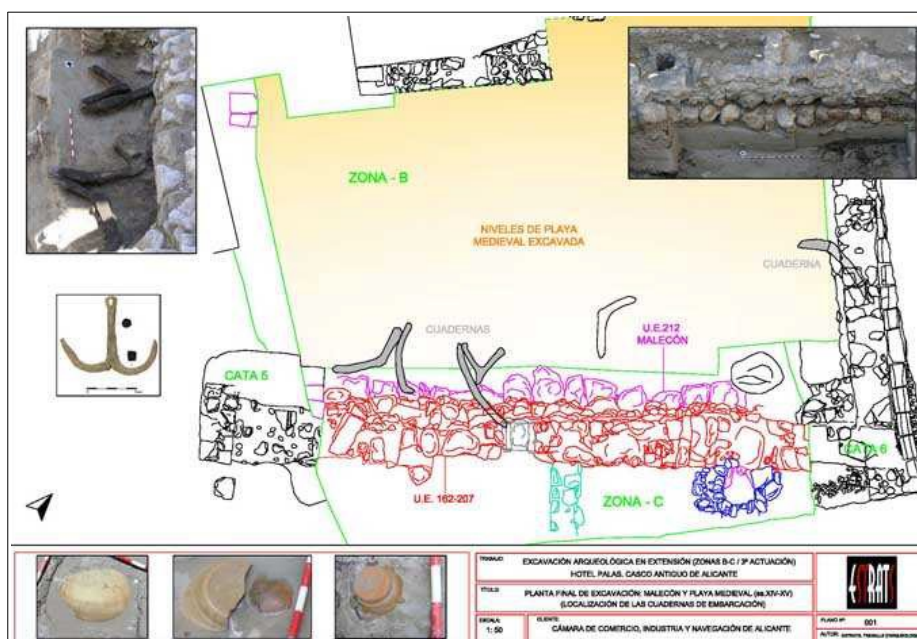
En la Zona C se ha excavado una superficie aproximada de 25 m², rebajando la estratigrafía y los niveles de playa hasta una profundidad relativa de unos 3 m. Aquí se ha podido comprobar la continuidad del muro UE 162, ya excavado en los sondeos 5 y 6 de la primera intervención del año 2005, y que continuaba hacia el este siendo seccionado por los obras de desmonte para la construcción del auditorio semisubterráneo.

Se trata por tanto de un muro de grandes dimensiones con orientación noreste-suroeste, de una longitud documentada de 18,50 m y una altura máxima conservada de 1,80 m. Se encuentra ligeramente ataludado en su flanco oeste, con una anchura de 1 m en su cota superior conservada y de 1,50 m en su base. Este muro (UE 162 = 207), construido con mampostería irregular de mediano y gran tamaño trabado con argamasa de cal, asienta sobre una estructura (UE 212) a modo de cimentación de hasta 2,20 m de anchura formada por una hilada de enormes piedras, talladas de forma irregular, de la

plataforma rocosa litoral, cuyas dimensiones oscilan entre 0,50-1 m de anchura y los 0,40-0,60 m de altura.

Todas las estructuras relacionadas con este muro (UE 162 = 207) son anteriores, al apoyarse en el mismo (diversos muros y cimentaciones) o bien al cortarlo (canales y pozos). Los materiales de los estratos que apoyan contra el muro y los de la trinchera de fundación detectada en su flanco oeste, ofrecen un marco cronológico que abarca desde mediados del siglo XV a mediados del siglo XVI.


Por otra parte, la estratigrafía de los niveles de playa a ambos flancos del muro son diferentes en cota y características; además, solo se aprecia trinchera de fundación en la cara oeste o lado hacia el interior, mientras que no se detecta en el flanco este o lado hacia el mar, donde sí puede apreciarse un nivel de acumulación de cantos rodados. Estos datos permiten afirmar que la construcción del muro (UE 162 = 207) altera la deposición natural de los niveles de playa anteriores a la construcción de la muralla del siglo XVI, por lo que se trata de un muro en contacto con la orilla del mar en los siglos XIV-XV y que interpretamos como un malecón relacionado con las estructuras portuarias de la villa medieval de Alicante.



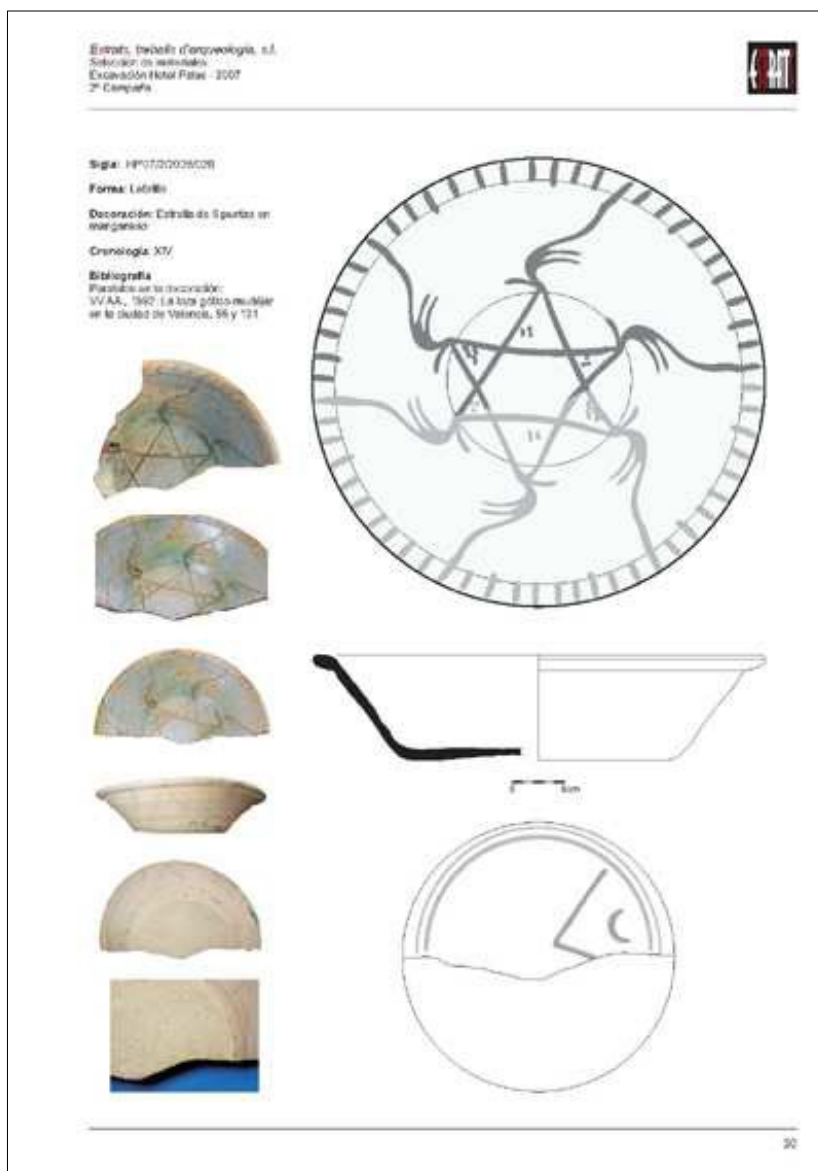
Planta de excavación



Desarrollo del trabajo de excavación



Elementos de madera localizados



Lebrillo en manganeso con marca de alfarero