



Cantera en el paraje de El Turriá. Polígono 13, parcela 5 (Onil)
José Ramón Ortega Pérez y Tomás Pedraz Penalva

Publicación digital

Actuaciones arqueológicas en la provincia de Alicante. 2004

Editor

Fernando E. Tendero Fernández

Sección de Arqueología del Ilustre Colegio Oficial de Doctores y Licenciados
en Filosofía y Letras y en Ciencias de Alicante

Año de la edición: 2007

Depósito legal: A-980-2006



Nombre de la intervención:	Cantera en el paraje de El Turriá. Polígono 13, parcela 5
Municipio:	Onil
Comarca:	L'Alcoià
Directores:	José Ramón Ortega Pérez, Tomás Pedraz Penalva y Miguel Fernández Mejuto
Equipo técnico:	—
Autores del artículo:	José Ramón Ortega Pérez y Tomás Pedraz Penalva
Promotor:	Hormigones y Estructuras La Foia, S. L.
Autorización:	2004/0744-A
Fecha de la actuación:	28/10/2004 – 29/10/2004
Coordenadas localización:	X 699449 – Y 4276184 – Z 686
Periodo cultural:	No se ha documentado ningún periodo cultural
Material depositado:	No se ha recuperado material arqueológico
Tipo de intervención:	Prospección arqueológica, etnográfica, arquitectónica y paleontológica

DESARROLLO DE LA INTERVENCIÓN

En la presente campaña de prospección arqueológica, arquitectónica, etnográfica y paleontológica realizada por ARPA Patrimonio S. L. en una parcela de 42.330 m² no se ha documentado ningún resto arqueológico, etnológico, arquitectónico o paleontológico.

Yacimientos arqueológicos

No se ha detectado resto arqueológico alguno, mueble o inmueble, en la zona afectada por la presente actuación.

Elementos etnográficos y arquitectónicos

No se ha detectado resto etnográfico o arquitectónico alguno, en la zona afectada por la presente actuación.

Hallazgos paleontológicos. Geología y estratigrafía

Desde el punto de vista geológico, la zona de estudio se asienta en materiales cuaternarios indiferenciados asentados en la cabecera de un valle suave









limitado por relieves terciarios bastante tectonizados. Afloran también asociados a fenómenos de diapirismo los materiales yesíferos del Keuper, que actúan como niveles de despegue.

La totalidad de la zona de estudio se encuentra en materiales cuaternarios. Se trata de materiales de relleno provenientes de la erosión de los relieves circundantes. De esta forma, son sedimentos detríticos aluviales asociados a abanicos o a llanuras de inundación poco evolucionadas. Están constituidos por alternancia de lentejones de gravas y arenas principalmente calcáreas, con cantos de aspecto subredondeado y brechoide, y con matrices arcillosas y calcáreas.

En la visita de campo no se han encontrado restos fósiles en estos materiales cuaternarios, como cabía esperar, ya que estos materiales son típicos de medios sedimentarios poco propicios a la conservación de restos fósiles y a que en la cartografía MAGNA tampoco se cita presencia de fósiles.

CONCLUSIÓN

En definitiva, la prospección arqueológica, etnológica, arquitectónica y paleontológica realizada en la parcela 5 del polígono 13 del paraje de Turriá (Onil, Alicante), con una superficie de 42.330 m², ha resultado negativa a nivel patrimonial.

	
<p>  ACTUACIÓN ARQUEOLÓGICA ETNOLÓGICA, ARQUITECTÓNICA Y PALEONTOLÓGICA EN LA CANTERA DE GRAVAS EN EL PARAJE DE TURRIÁ PLANO Nº 1 Escala 1:2500 FECHA 25/01/2005 POLÍGONO 13, PARCELA 5 SITUACIÓN </p>	<p>  ACTUACIÓN ARQUEOLÓGICA ETNOLÓGICA, ARQUITECTÓNICA Y PALEONTOLÓGICA EN LA CANTERA DE GRAVAS EN EL PARAJE DE TURRIÁ PLANO Nº 2 Escala 1:2500 FECHA 25/01/2005 POLÍGONO 13, PARCELA 5 SITUACIÓN </p>
	
<p>Lámina 1. Área suroeste de la parcela 5 del polígono 13 ubicada en el paraje de Turriá (Onil, Alicante)</p>	<p>Lámina 2. Detalle de un corte estratigráfico en el fondo suroeste de la cantera de gravas del paraje de Turriá</p>
	
<p>Lámina 3. Detalle de un corte estratigráfico en el frente sur de la parcela. Se observan estratos sucesivos de gravas y arenas. Materiales cuaternarios de relleno provenientes de la erosión de los relieves circundantes. Sedimentos detríticos aluviales asociados a abanicos o a llanuras de inundación poco evolucionado</p>	<p>Lámina 4. Área centro septentrional de la parcela de la futura explotación. Su prospección dio un resultado negativo desde el punto de vista patrimonial</p>