



**Autovía del Mediterráneo. Tramo Cocentaina-Muro de Alcoy.
L'Alt del Punxó (Muro de Alcoy)**
Israel Espí Pérez

Publicación digital

Actuaciones arqueológicas en la provincia de Alicante. 2007

Editores

Fernando E. Tendero Fernández y Sara Pernas García
Sección de Arqueología del Ilustre Colegio Oficial de Doctores y Licenciados
en Filosofía y Letras y en Ciencias de Alicante

Año de la edición: 2008

Depósito legal: A-1070-2008

ISBN: 978-84-691-6719-9



MARQ
MUSEO ARQUEOLÓGICO DE ALICANTE

al
DIPUTACIÓN
DE ALICANTE

Nombre de la intervención:	Autovía del Mediterráneo. Tramo Cocentaina-Muro de Alcoy. L'Alt del Punxó
Municipio:	Muro de Alcoy
Comarca:	El Comtat
Directores:	Eduardo J. López Seguí, Jesús García Guardiola y Palmira Torregrosa Giménez
Equipo técnico:	Israel Espí Pérez, Laura Guillem Fernández y Fernando Gomis Ferrero
Autor del artículo:	Israel Espí Pérez
Promotora:	UTE Corsan-Corviam, S. A. – Vías y Construcciones, S. A.
Autorización:	2007/0691-A
Fecha de la actuación:	30/8/2007 – 24/9/2007
Coordenadas localización:	X 722835 – Y 4297373
Periodos culturales:	Neolítico e ibérico
Material depositado:	MARQ. Museo Arqueológico de Alicante
Tipo de intervención:	Excavación arqueológica

DESARROLLO DE LA INTERVENCIÓN

En la zona de L'Alt del Punxó se desarrollan desde los años ochenta campañas de prospección arqueológica que han permitido un amplio conocimiento de las características arqueológicas de la zona a nivel superficial. Considerando la información obtenida en dichas prospecciones la zona estaría ocupada durante el Neolítico y el período ibérico. Los estudios llevados a cabo recientemente en terrenos cercanos al área afectada evidencian la existencia de hábitat estable neolítico en la zona (García y Molina, 1999; García, 2005). Por otra parte, en época ibérica, además de una amplia presencia superficial de cerámicas, abarcando toda la época ibérica, se han identificado estructuras en bancales próximos a la zona afectada (Martí y Mata, 1992).

La zona de actuación se enmarca entre las siguientes coordenadas topográficas UTM huso 30:

Punto límite noreste	722835 4297373
Punto límite sureste	722801 4297276

Punto límite suroeste 721943 4297201

Punto límite noroeste 721917 4297300

Considerando estos datos se lleva a cabo la actual intervención arqueológica. Esta consiste en la realización de 34 sondeos localizados en aquella zona de L'Alt del Punxó donde se localiza dispersión cerámica y afectada por la traza de la autovía. Los sondeos han identificado restos arqueológicos en diferentes puntos del sector, con diferentes características y cronología.

Los sondeos positivos se dividen en tres grupos que permiten delimitar tres zonas con características arqueológicas diferenciadas y, por tanto, para los que se propone una actuación distinta:

Los sondeos 1, 2, 26, 27, 28, 29, 30 y 31:

- se localizan en la zona central del tercio occidental del sector definiendo una zona determinada con restos arqueológicos;
- en todos ellos se identifica un nivel arqueológico de época ibérica con dos fases diferenciadas;
- en el caso de los sondeos 1, 27 y 31 se documentan estructuras constructivas, en los dos primeros casos muy arrasadas.

Los sondeos 12, 14, 18, 19 y 20:

- se localizan dispersos, en una zona muy amplia que abarca toda la mitad este del sector;
- en todos ellos se identifica un nivel arqueológico muy superficial y alterado por los continuos trabajos agrícolas en la zona;
- se identifican indicios de estructuras constructivas.

El sondeo 25:

- se localiza en la zona central del tercio occidental del sector;
- se identifica una sucesión de dos paleosuelos con características similares a los identificados en zonas cercanas donde se relacionan con hábitat neolítico.

El resultado de la intervención arqueológica se debe considerar positivo. Sobre la base de la intervención llevada a cabo, la zona de L'Alt del Punxó afectada por la traza de la autovía presenta restos arqueológicos.

Por una parte, existen indicios de la existencia de actividad humana de cronología neolítica. El sistema de sondeos utilizado no permite precisar con exactitud este extremo debido a su carácter limitado. Más si cabe considerando las características del hábitat neolítico al aire libre, que deja restos difíciles de rastrear. Considerando estos aspectos se hace necesaria una intervención arqueológica que proporcione elementos fiables para precisar la existencia o no de estructuras de hábitat de este momento y que, en caso de existencia, permita su correcta documentación arqueológica.

Por otro lado, se ha detectado una zona concreta con estructuras constructivas de época ibérica que hacen imprescindible una actuación que posibilite su correcta documentación arqueológica.

Finalmente, en una amplia zona hay evidencias claras de la existencia de estructuras de hábitat de cronología ibérica. No obstante, no se han identificado estructuras constructivas, bien porque en la superficie sondeada han sido arrasadas por la actividad agrícola desarrollada en la zona, bien porque no han sido localizadas por los sondeos dado su carácter limitado: apenas abarcan superficie de la zona afectada por la traza. Por todo ello se hace imprescindible una ampliación de la intervención arqueológica, que permita en primer lugar valorar con más datos el estado de conservación de las posibles estructuras de hábitat ibéricas y, en caso de existencia, su correcta documentación arqueológica.

Considerando todo lo arriba expuesto, se debe llevar a cabo una intervención arqueológica que, considerando la localización de los restos y las características de estos, permita su correcta documentación.

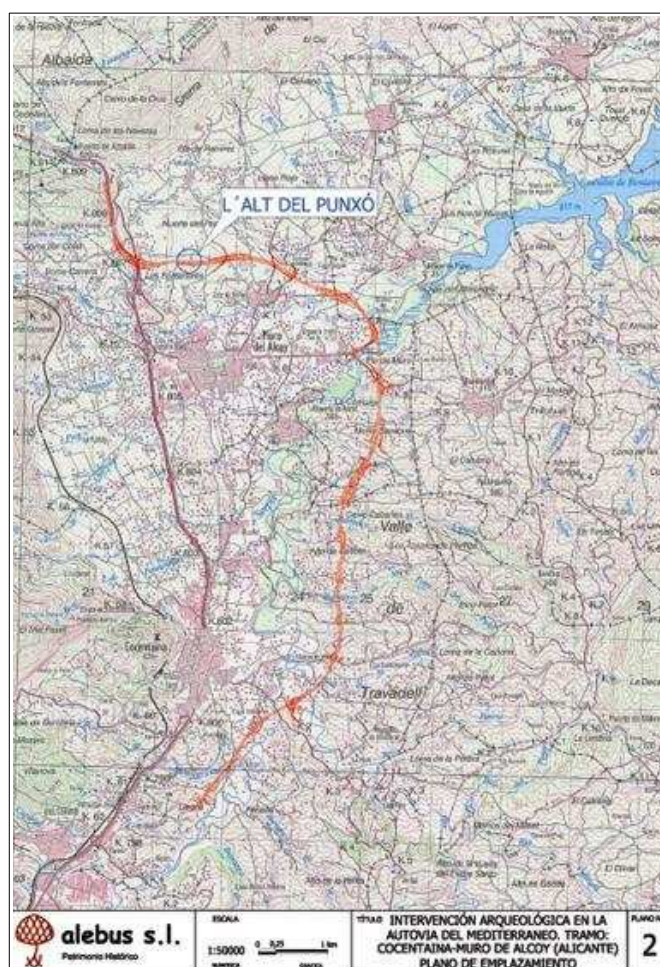
BIBLIOGRAFÍA

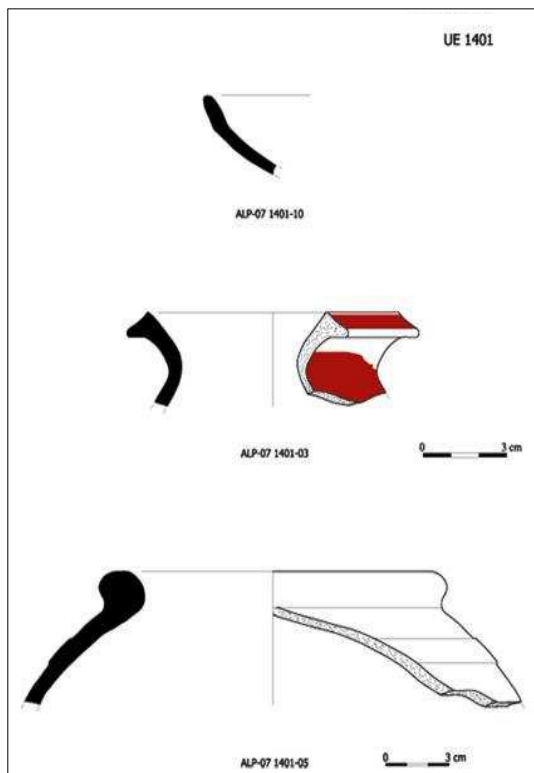
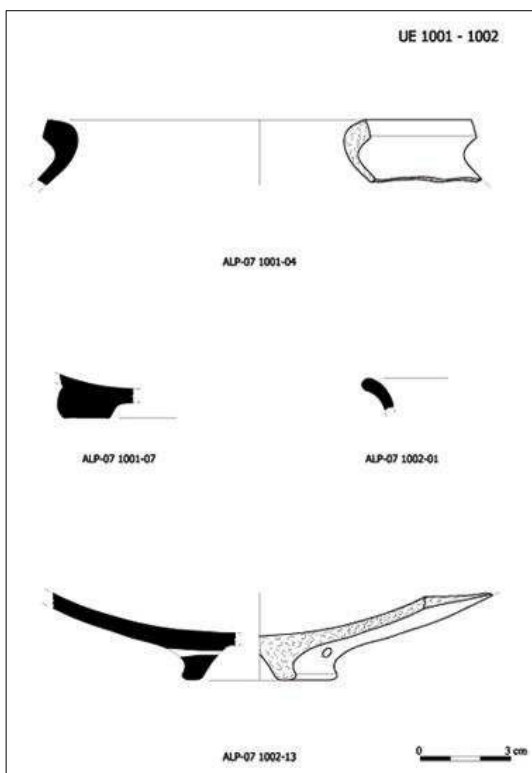
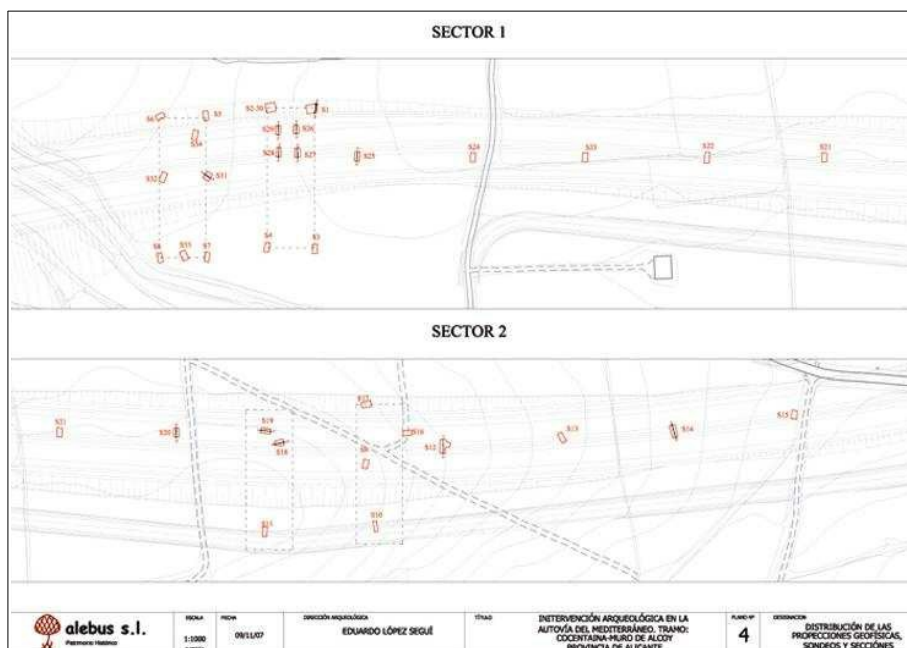
GARCÍA PUCHOL, O. (2005): *El proceso de neolitización en la fachada mediterránea de la península Ibérica. Tecnología y tipología de la piedra tallada*, Bar International Series, 1430, Oxford.

GARCÍA PUCHOL, O. y MOLINA BALAGUER, LI. (1999): "L'Alt del Punxó (Muro, Alacant): Propuesta de interpretación de un registro prehistórico superficial", en J. Bernabeu y T. Orozco

(eds.): *Actes del II Congr s del Neol tic a la Pen nsula Ib rica (Valencia, 1999)*, Saguntum, Extra-2, Universitat de Val ncia, Val ncia, pp. 291-298.

MART  BONAF , M^a A. y MATA PARRE O, C. (1992): "Cer micas de tipo fenicio occidental en las comarcas de L'Alcoi  y El Comtat (Alacant)", *Saguntum*, 25, pp. 103-117.





Cultura material